


SIC IT20B0016 Ostiglia


ZPS IT20B0008 Palude di Ostiglia

PIANO DI GESTIONE


 <div>EURECO Studio Associato</div> <div><small>Sede operativa Via Boldini 18 - 46100 Mantova Tel. 0376 403586 - Cel. 3288191161 eureco@studioeureco.com</small></div>	Responsabili del Piano	
	Dott. Daniele Cuizzi	
	Dott. Mario Vannuccini	
Elaborato	Tavola	Scala
Previsioni di piano	5	1:5.000
Committente	Data	
Comune di Ostiglia	Dicembre 2010	


LEGENDA


 Confine del SIC IT20B0016 "Ostiglia"

 Confine della ZPS IT20B0008 "Palude di Ostiglia"


Gestione di canneti e cariceti


 sfalcio o pirodiserbo annuale


 sfalcio o pirodiserbo periodico


 zona a evoluzione naturale

Gestione dei canali


 Canali da realizzare


 Interventi di rimozione dei sedimenti dal Busatello - da realizzare

 Interventi di rimozione dei sedimenti dal Busatello - alla bisogna


 Interventi di rimozione dei sedimenti dai canali - alla bisogna


Gestione dei chiari

 Isola da realizzare nel chiaro Vallonzina


 Interventi di riqualificazione di sponda del chiaro Vallonzina


Interventi di manutenzione straordinaria degli argini


 Tratti di rilevato arginale da innalzare

 Tratti di rilevato arginale da innalzare e stabilizzare


Potenziamento della rete sentieristica


 Percorsi da ripristinare


 Viabilità esistente da migliorare

 Percorsi di progetto


Altri interventi


 Realizzazione di fasce boscate

 Terreni da acquisire all'Ente Gestore

 Area di fitodepurazione del Canale Acque Alte

Passaggi per mezzo falciante

 Passaggi esistenti

 Passaggi da realizzare

100

0

100

200 m

